

105988

106018

106048

HEMBYSE

Merelbeke

Bergbosstraat

- 2019 H 129

- Aanmaakdatum

van plan nr. 907:

30/08/2019

- Onderwerp:

TAW-waarden

186330

186300

186270

Bechernde zone (NATO)

24,54 m

24,79 m

Buffer nutsleidingen

24,49 m

23,944 m

23,951 m

23,851 m

Puin, asbest

24,31 m

23,705 m

23,907 m

Wachtbuis

24,88 m

24,7 m

24,024 m

24,013 m

24,055 m

23,927 m

24,89 m

24,9 m

23,921 m

23,912 m

25,12 m

23,979 m

24,93 m

24,95 m

24,99 m

24,029 m

24,168 m

24,162 m

23,938 m

24,224 m

24,22 m

24,96 m

24,212 m

24,214 m

Buffer nutsleidingen

25,07 m






24,348 m

25,18 m



24,148 m

25,26 m






Grond, puin

-  TAW-maaiveld
-  TAW-vlak
-  Sporen, Antropoceen
-  Sporen, Holocene
-  Sporen, biologisch

Archeologisch vlak
bodemhorizont:

-  C
-  Cg

 Onderzoeksgebied
Beschikbaarheid**soort**

-  Bechernde zone (NATO)
-  Buffer nutsleidingen
-  Grond, puin
-  Puin, asbest
-  Wachtbuis



10 meter

Afdrukschaal (A4)

1:350